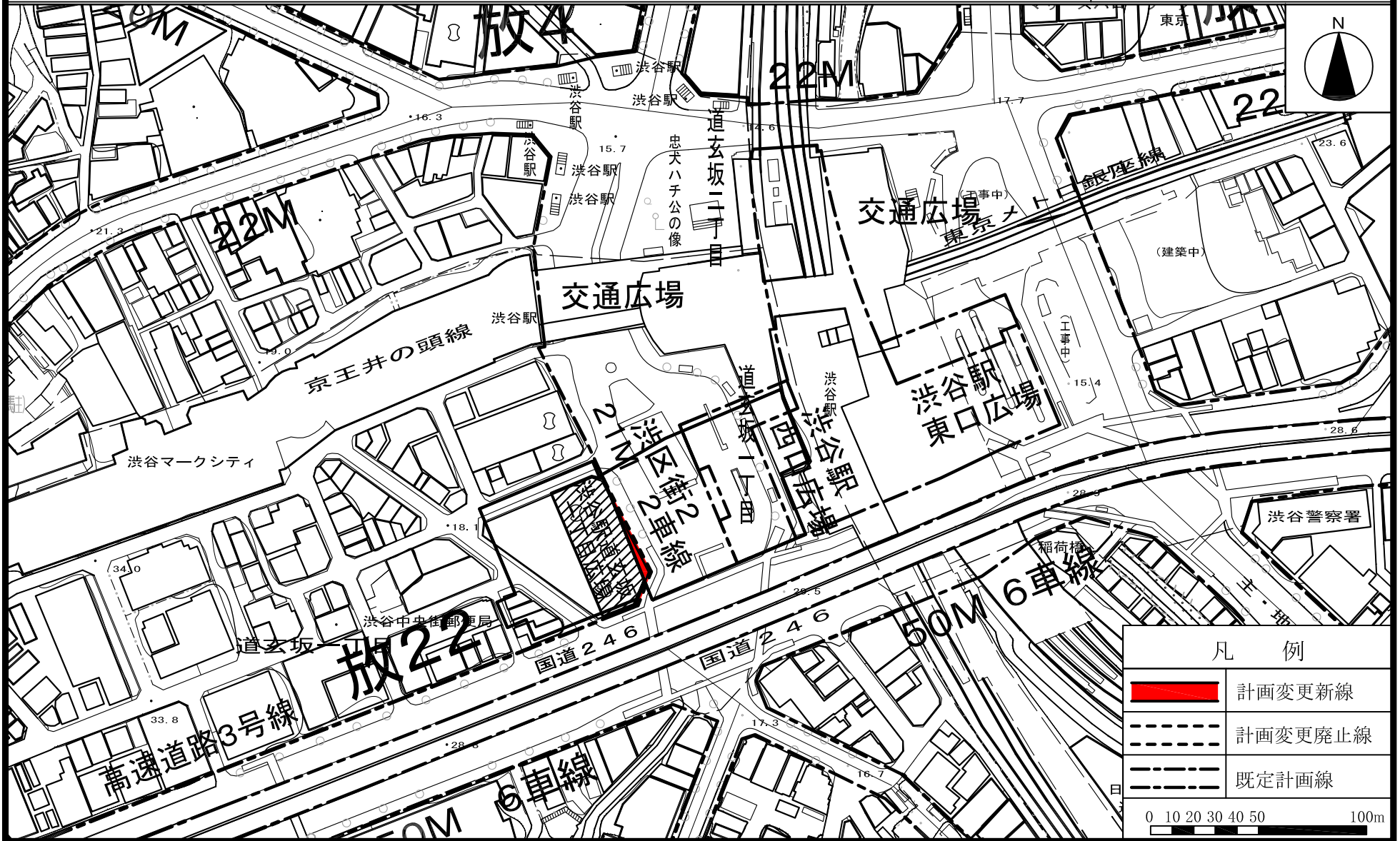





# 東京都市計画道路区画街路渋谷区画街路第2号線 計画図

[渋谷区決定]

縮尺 1:2,500



凡 例	
	計画変更新線
	計画変更廃止線
	既定計画線
0 10 20 30 40 50 100m	

「この地図は、東京都知事の承認を受けて、東京都縮尺1/2,500の地形図を複製したものである。無断複製を禁ずる。(承認番号)24都市基交測第241号 平成25年1月22日」

「この背景の地形図は東京都と株式会社ミッドマップ東京が著作権を有しています。(許諾番号)MMT利許第056号-11」

「この地図は、東京都知事の承認を受けて、東京都縮尺1/2,500の地形図(道路網図)を使用して作成したものである。ただし計画線は、都市計画道路の計画図から転記したものである。無断複製を禁ずる。(承認番号)24都市基街測第172号 平成24年12月20日」