


渋谷区地震防災マップ


(地域の危険度マップ)

渋谷区地震防災マップ (地域の危険度・揺れやすさ)

渋谷区では、近い将来起こりうる可能性の高い東京湾北部首都直下地震(マグニチュード 7.3)を想定し、地表面の震度分布(ウラ面:揺れやすさ)と建物倒壊危険度を 50mメッシュごとに7段階に分けて表示しました。

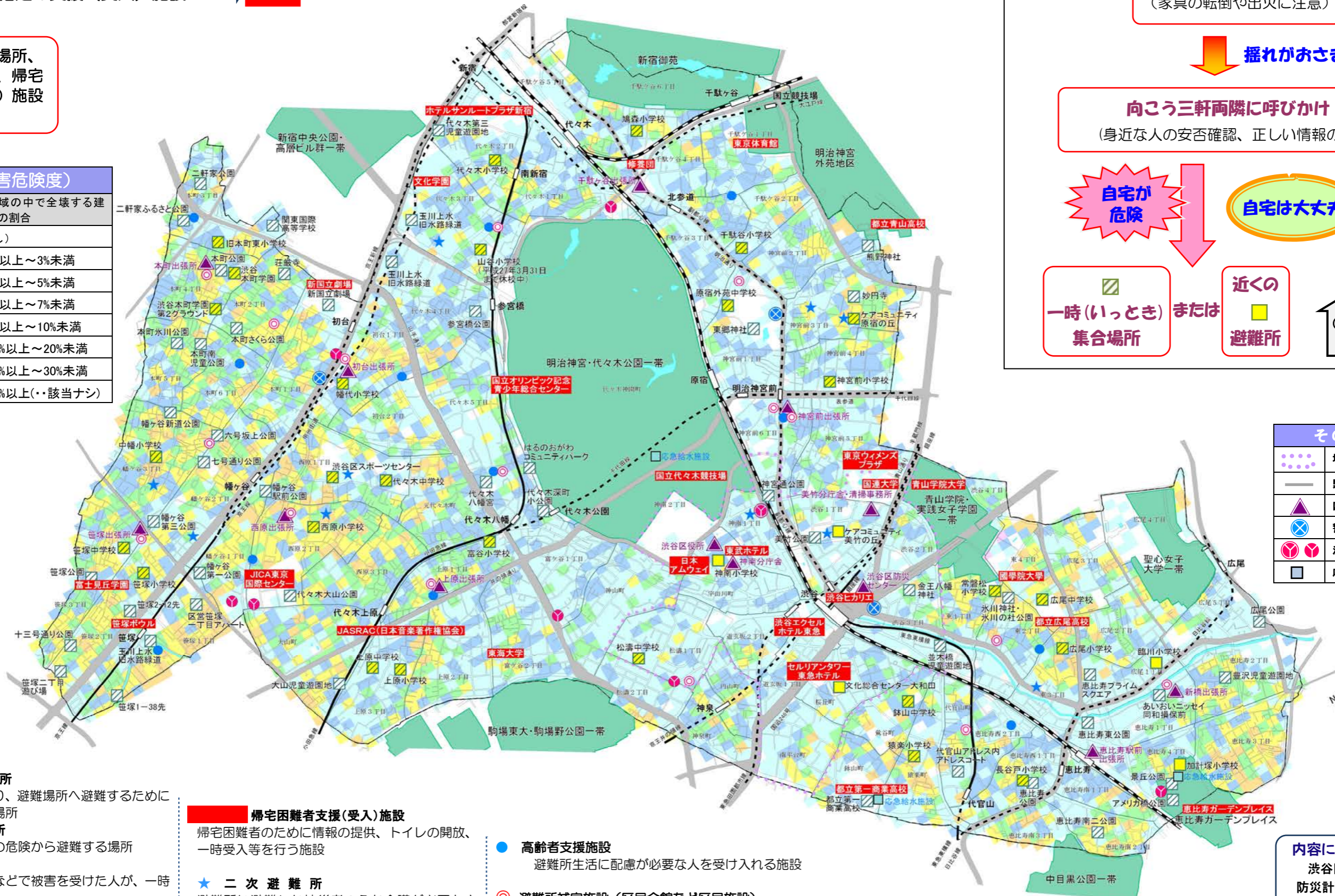
平成 26 年3月現在

避難 区民は近くの区立小中学校へ → 

帰宅困難者は指定の支援(受入)施設へ → 

お近くの一時的集合場所、避難場所、避難所、帰宅困難者支援(受入)施設をご確認ください。

凡例 (建築被害危険度)	
危険度数	地域の中で全壊する建物の割合
(対象建物なし)	
危険度 1	0%以上~3%未満
危険度 2	3%以上~5%未満
危険度 3	5%以上~7%未満
危険度 4	7%以上~10%未満
危険度 5	10%以上~20%未満
危険度 6	20%以上~30%未満
危険度 7	30%以上(・該当ナシ)



地震での避難のしかた

大地震が発生したら……

地震発生

身の安全を確保!

(家具の転倒や出火に注意)

揺れがおさまった

向こう三軒両隣に呼びかけ!

(身近な人の安否確認、正しい情報の確保)

自宅が危険



自宅は大丈夫


一時(いっとき)集合場所

近くの避難所


自宅(最新情報を確保)

その他の凡例

	地区内残留・渋谷地区※
	緊急輸送道路
	区役所・出張所
	警察署
	消防署・消防出張所
	応急給水施設

 一時集合場所


災害の様子を見たり、避難場所へ避難するために一時的に集合する場所

 避難場所

延焼火災やその他の危険から避難する場所

 避難所

家屋の倒壊や焼失などで被害を受けた人が、一時的に生活する場所


 一時集合場所・避難所

 帰宅困難者支援(受入)施設


帰宅困難者のために情報の提供、トイレの開放、一時受入等を行う施設

 二次避難所

避難所に避難した被災者のうち介護が必要とされる高齢者、障害者等を受け入れる場所

 高齢者支援施設

避難所生活に配慮が必要な人を受け入れる施設

 避難所補完施設(区民会館など区民施設)

少人数用の避難施設

500 0 500 1000 1500m

内容に関する問い合わせ

渋谷区危機管理対策部

防災計画課 03-3498-9409

地域防災課 03-3498-9408