

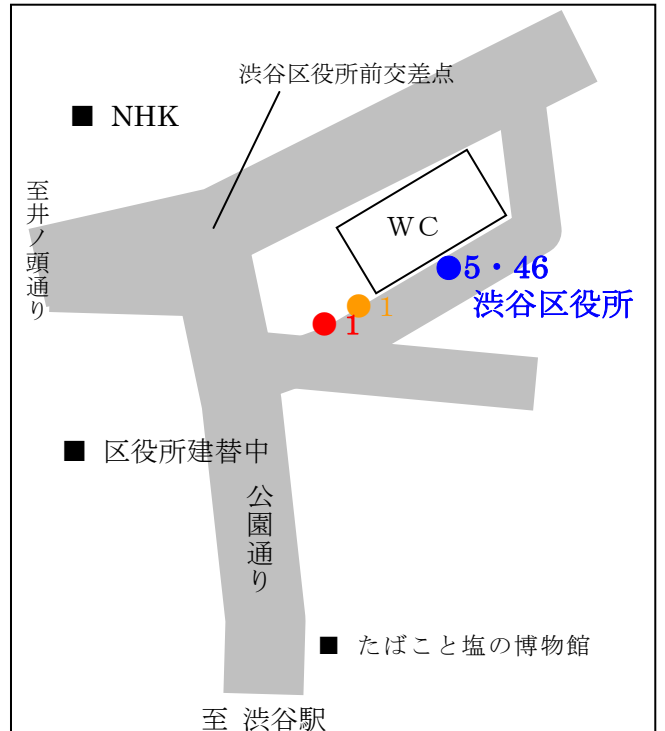
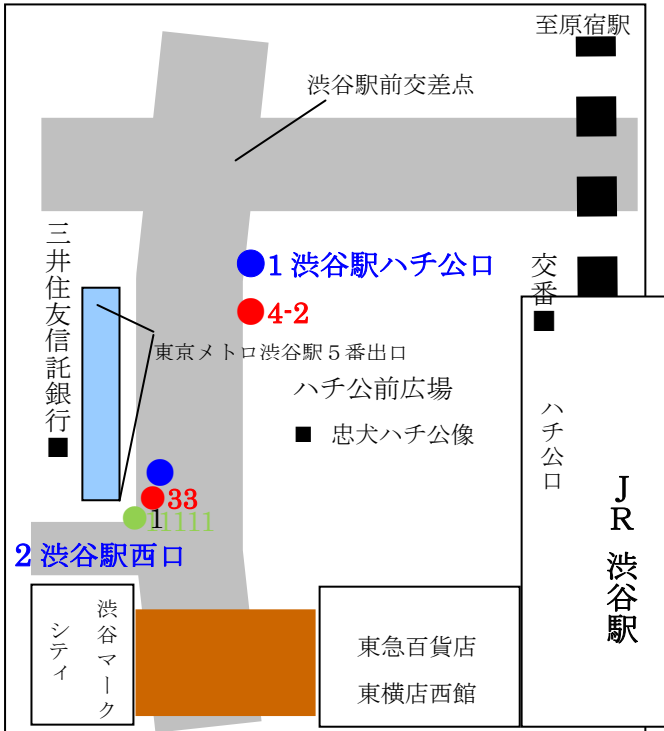
「神宮の杜（もり）ルート」主なバス停位置案内

(2017年12月現在)

2 渋谷駅西口

1 渋谷駅ハチ公口

5・46 渋谷区役所【建替中】



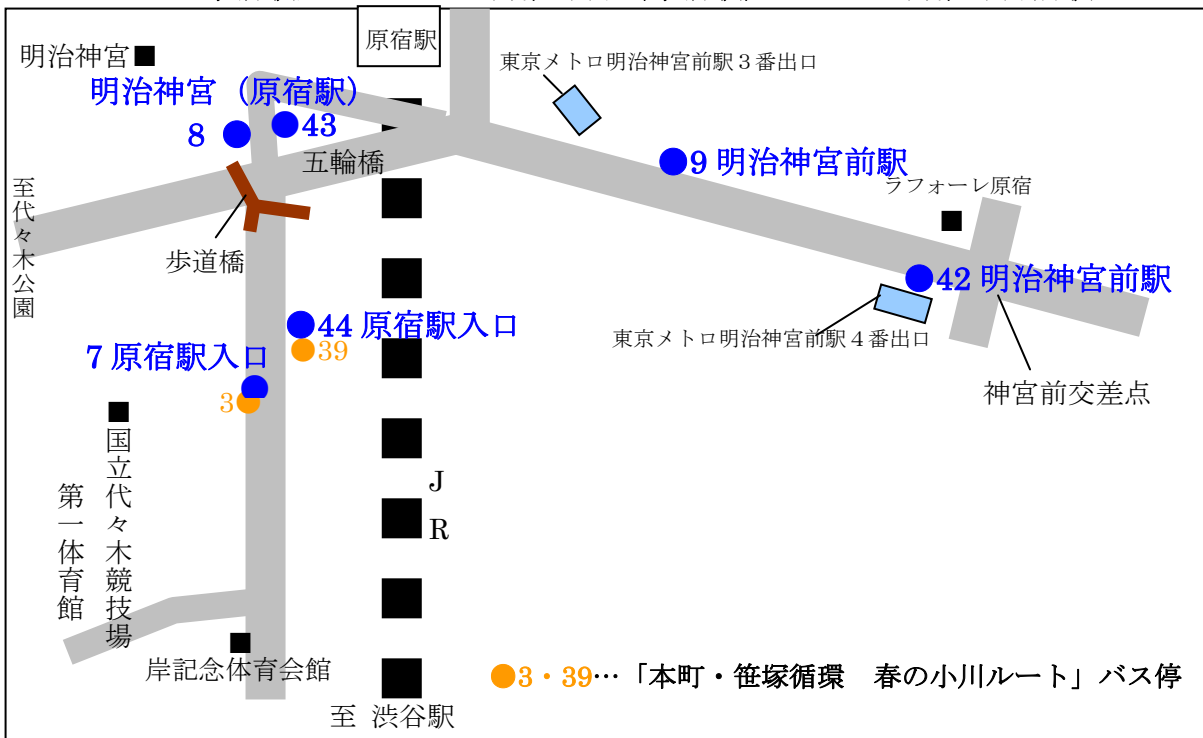
- 4-2・33…「恵比寿・代官山循環 タヤけこやけルート」バス停
- 1…「丘を越えてルート（上原・富ヶ谷ルート）」

- 1 …「本町・笹塚循環 春の小川ルート」バス停
- 1 …「恵比寿・代官山循環 タヤけこやけルート」バス停

7・44 原宿駅入口

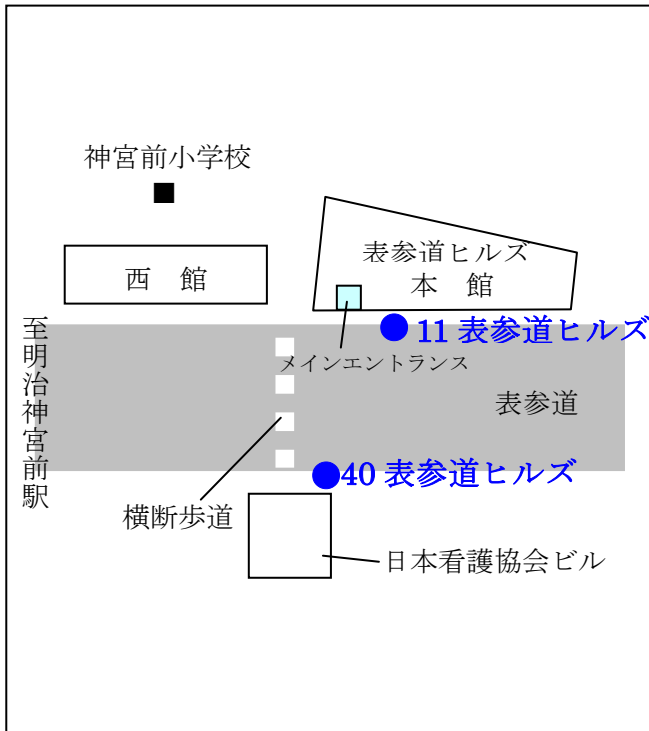
8・43 明治神宮（原宿駅）

9・42 明治神宮前駅

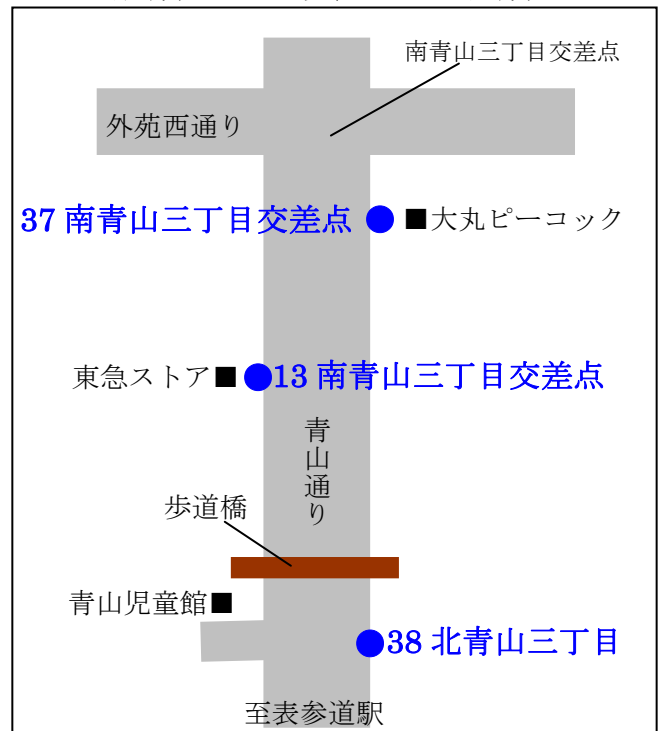


- 3・39…「本町・笹塚循環 春の小川ルート」バス停

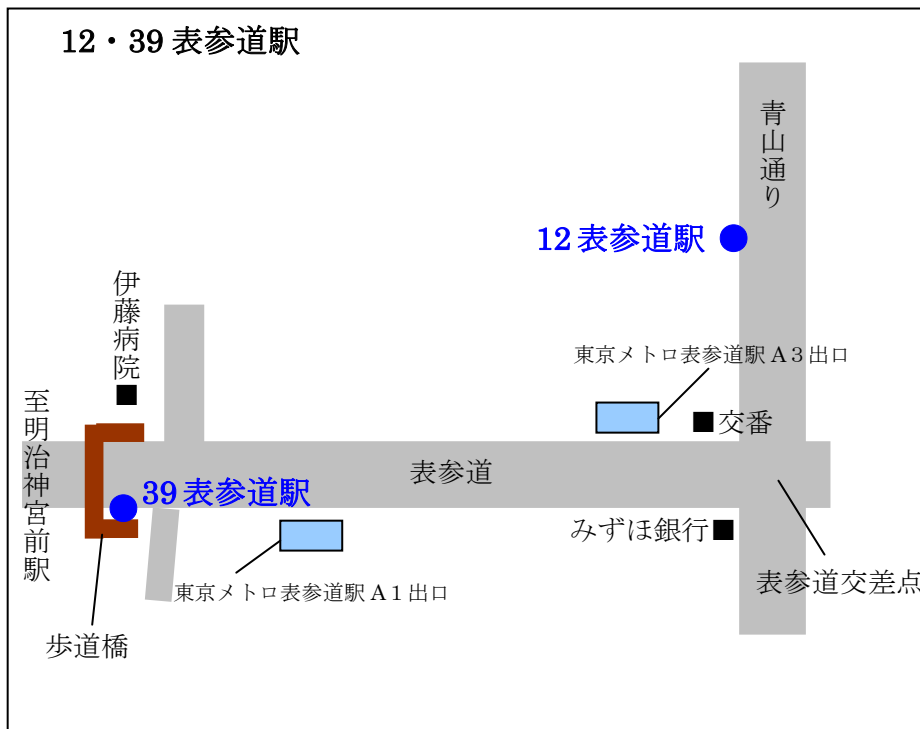
11・40 表参道ヒルズ



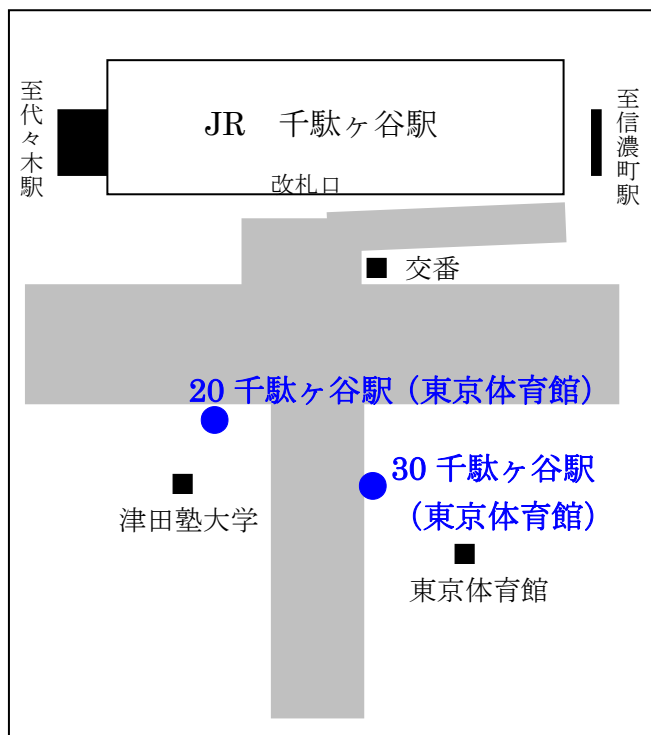
13・37 南青山三丁目交差点 38 北青山三丁目



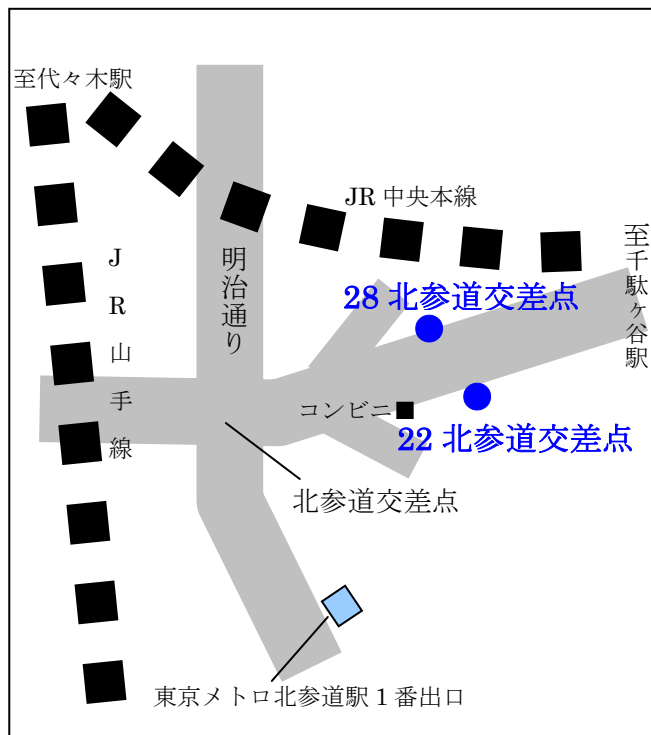
12・39 表参道駅



20・30 千駄ヶ谷駅（東京体育館）



22・28 北参道交差点



27 代々木駅

