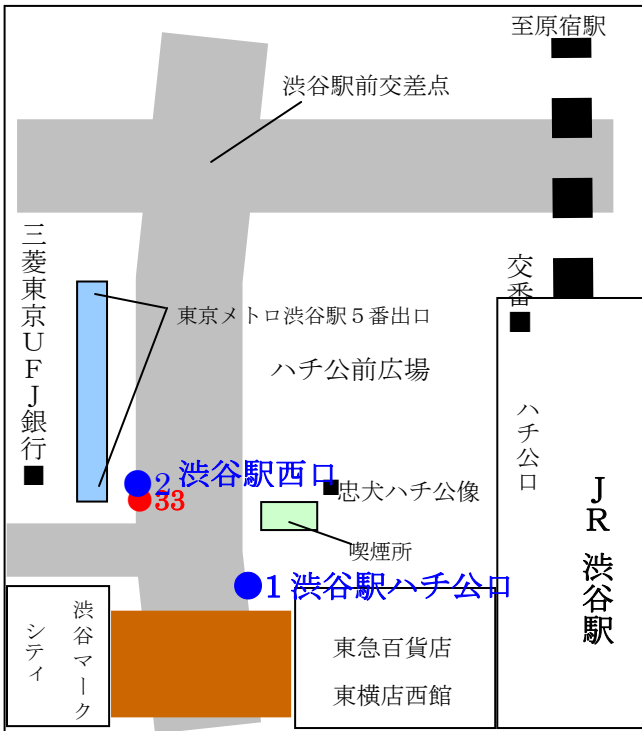


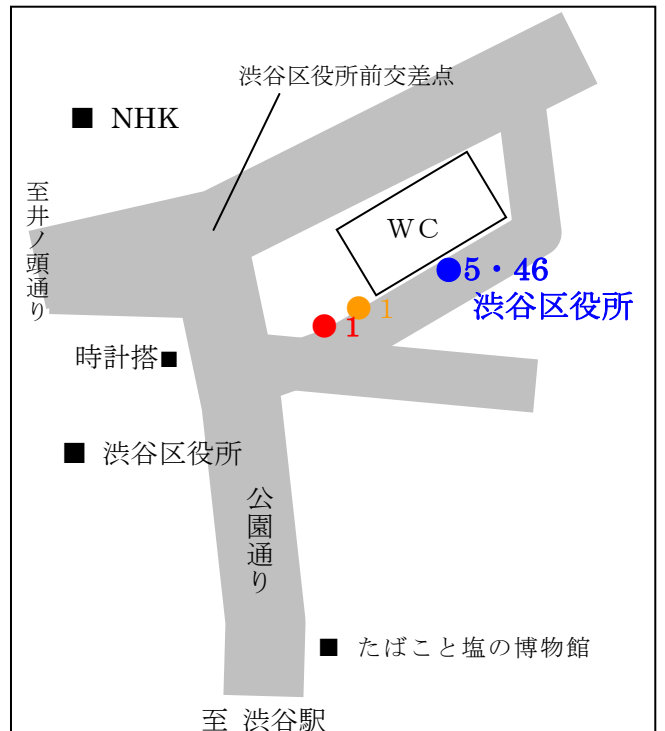
# 「神宮の杜（もり）ルート」主なバス停位置案内

(2008年1月現在)

## 1 渋谷駅ハチ公口 2 渋谷駅西口



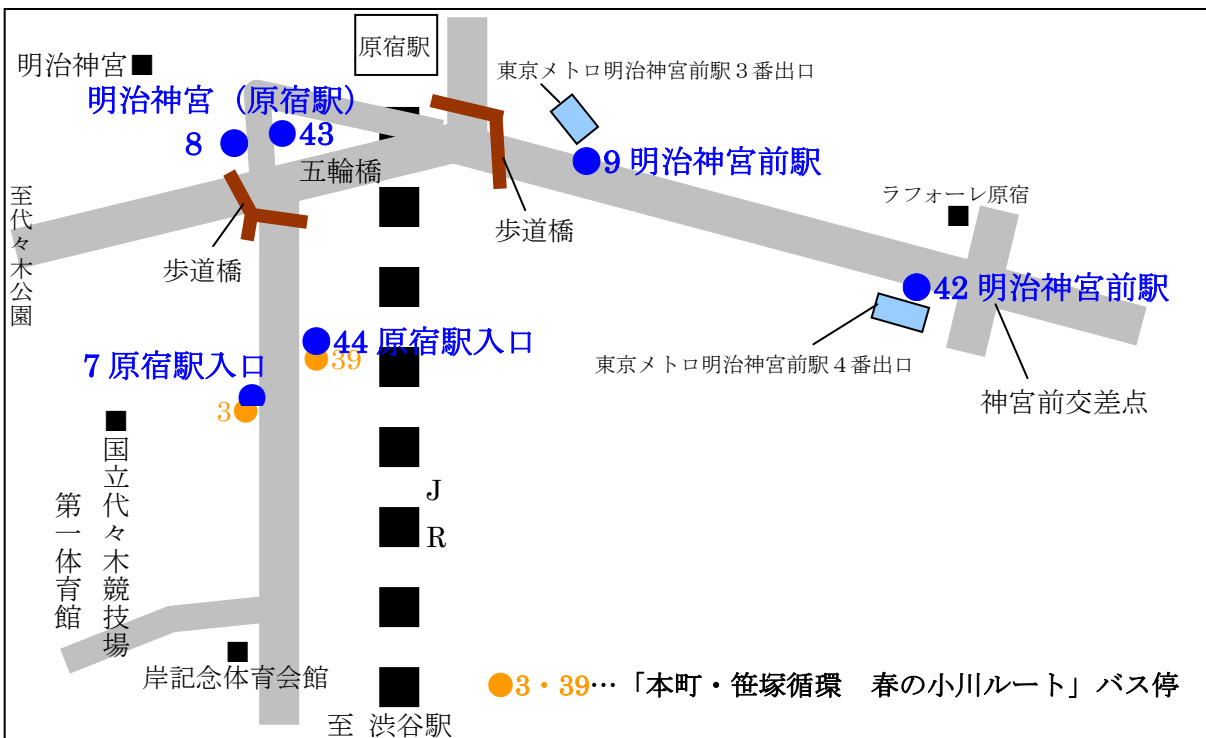
## 5・46 渋谷区役所



● 33...「恵比寿・代官山循環 タヤけこやけルート」バス停

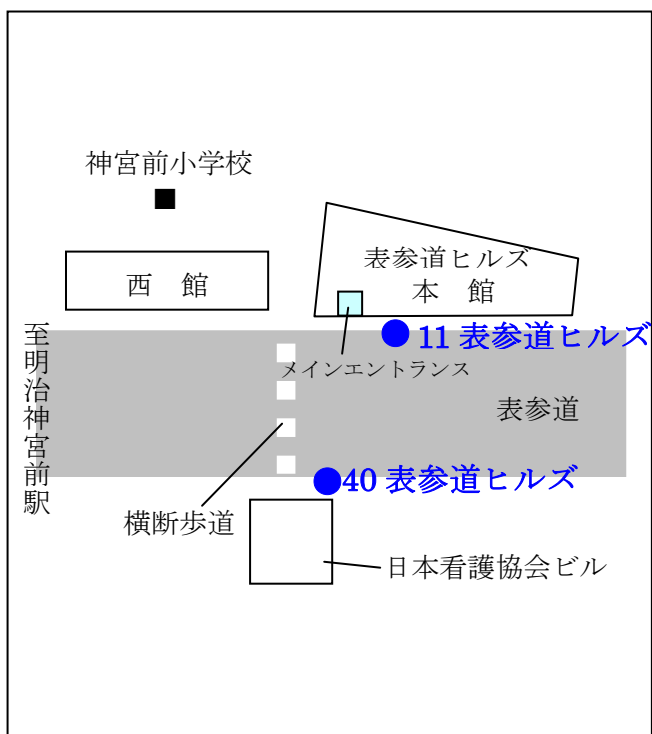
● 1 ...「本町・笹塚循環 春の小川ルート」バス停  
● 1 ...「恵比寿・代官山循環 タヤけこやけルート」バス停

## 7・44 原宿駅入口 8・43 明治神宮（原宿駅） 9・42 明治神宮前駅

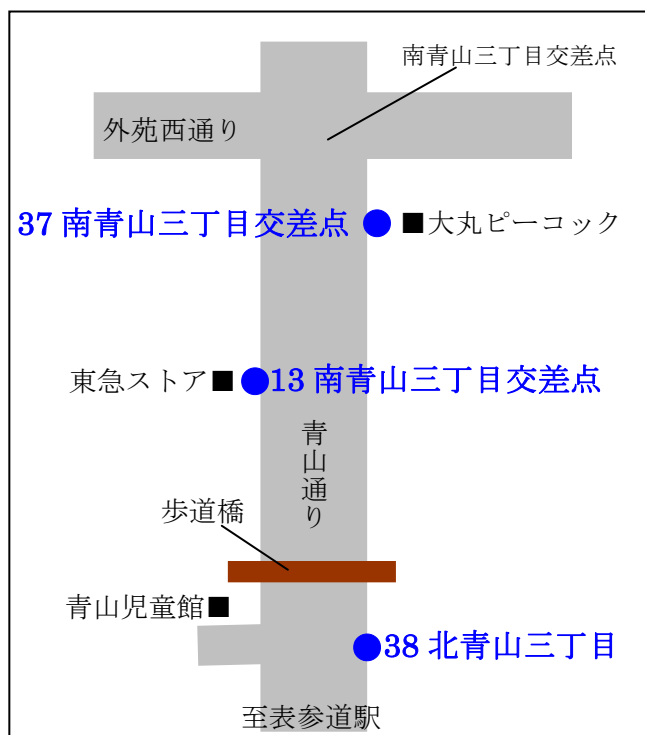


● 3・39...「本町・笹塚循環 春の小川ルート」バス停

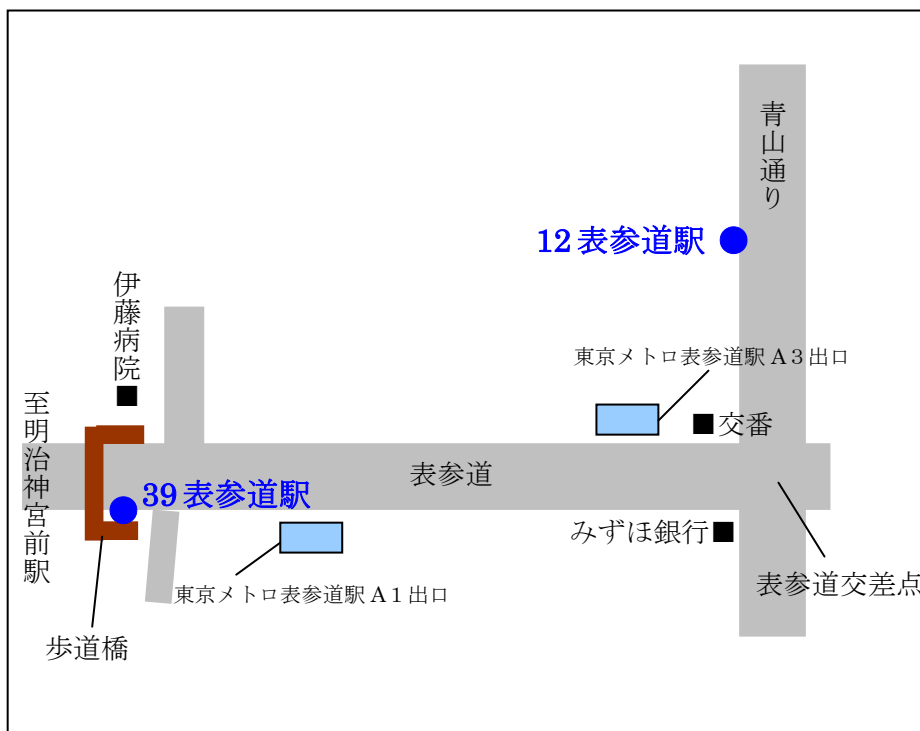
11・40 表参道ヒルズ



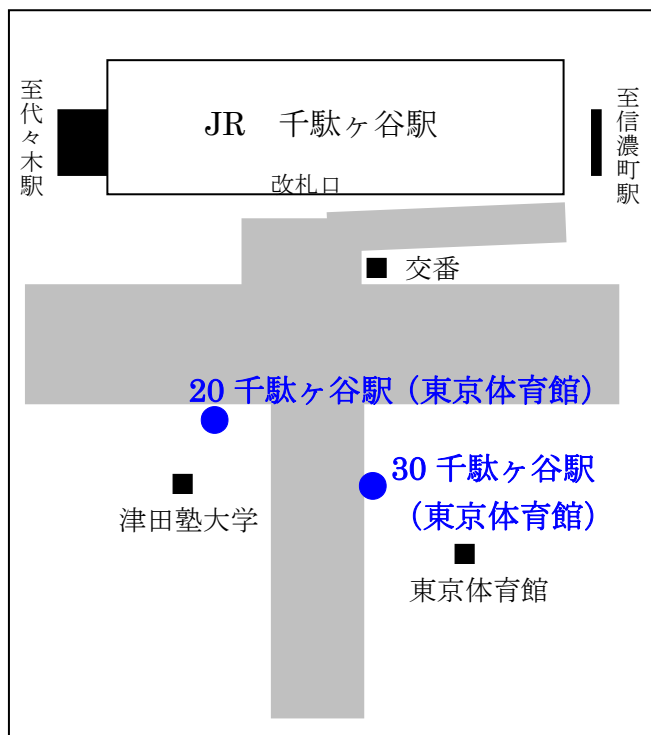
13・37 南青山三丁目交差点 38 北青山三丁目



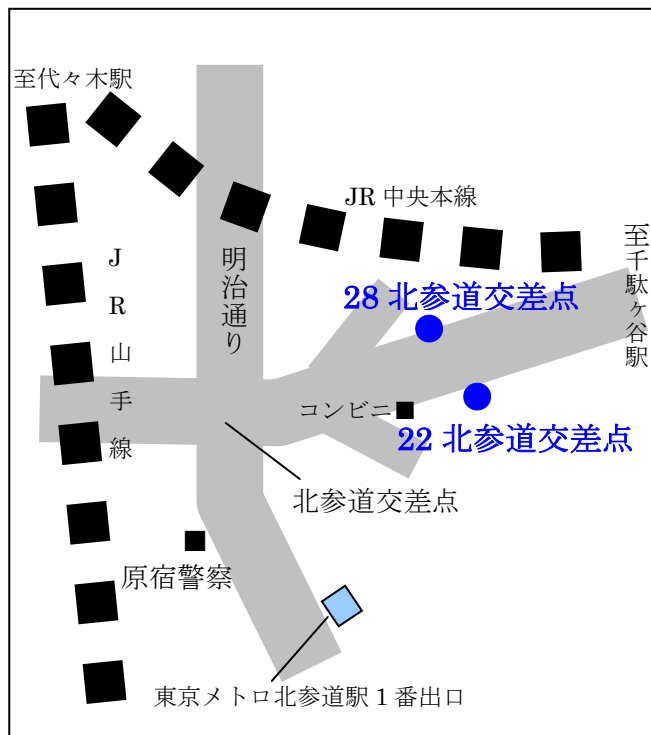
12・39 表参道駅



20・30 千駄ヶ谷駅（東京体育館）



22・28 北参道交差点



27 代々木駅

